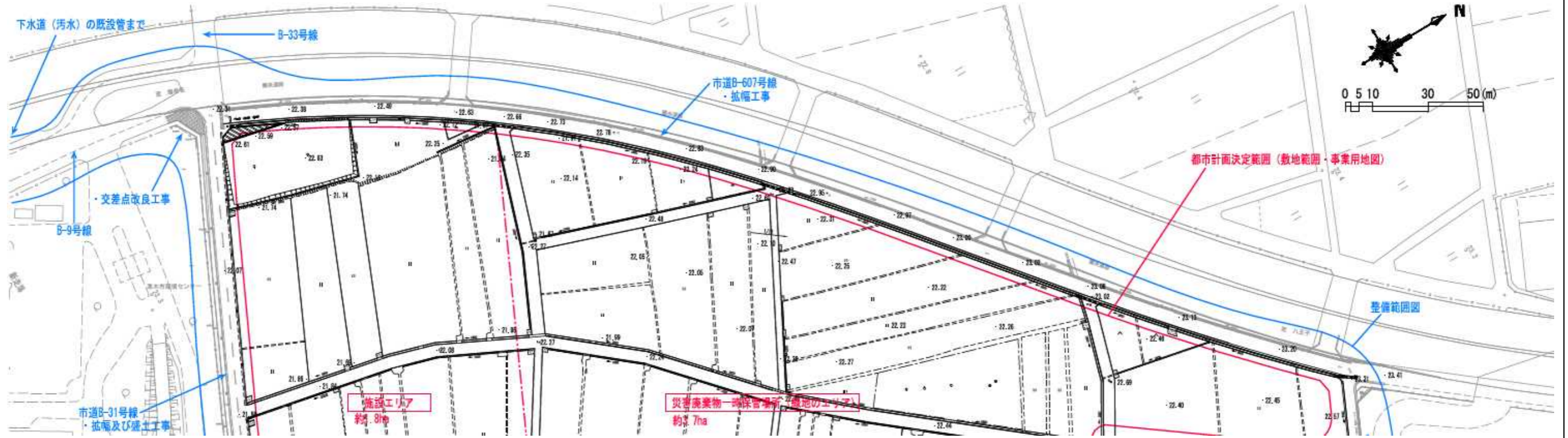
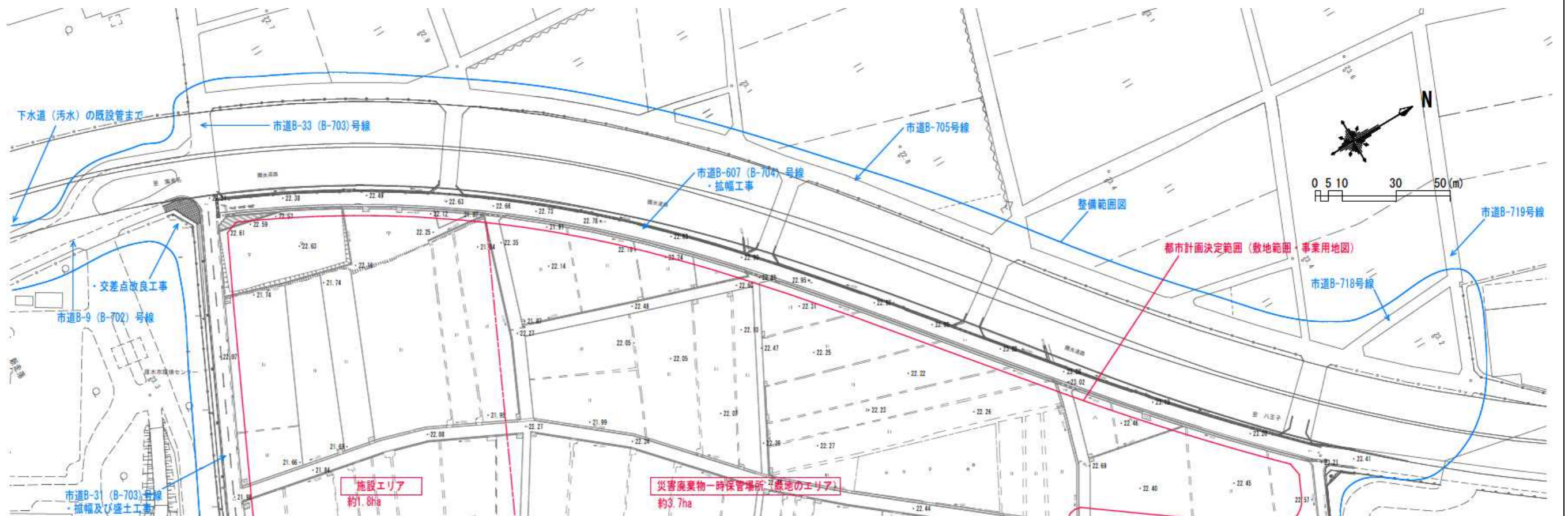


資料 01 事業用地図・整備範囲図・現況平面図

【修正前】 要求水準書（令和2年10月21日修正）

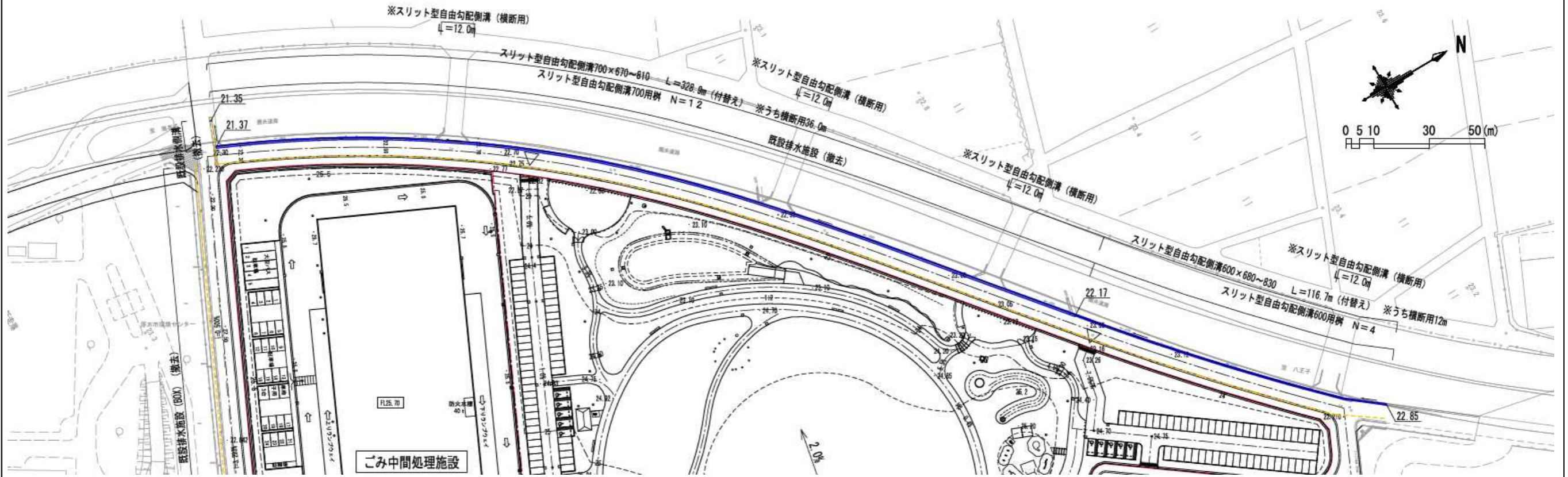


【修正後】 要求水準書（令和2年12月17日修正）

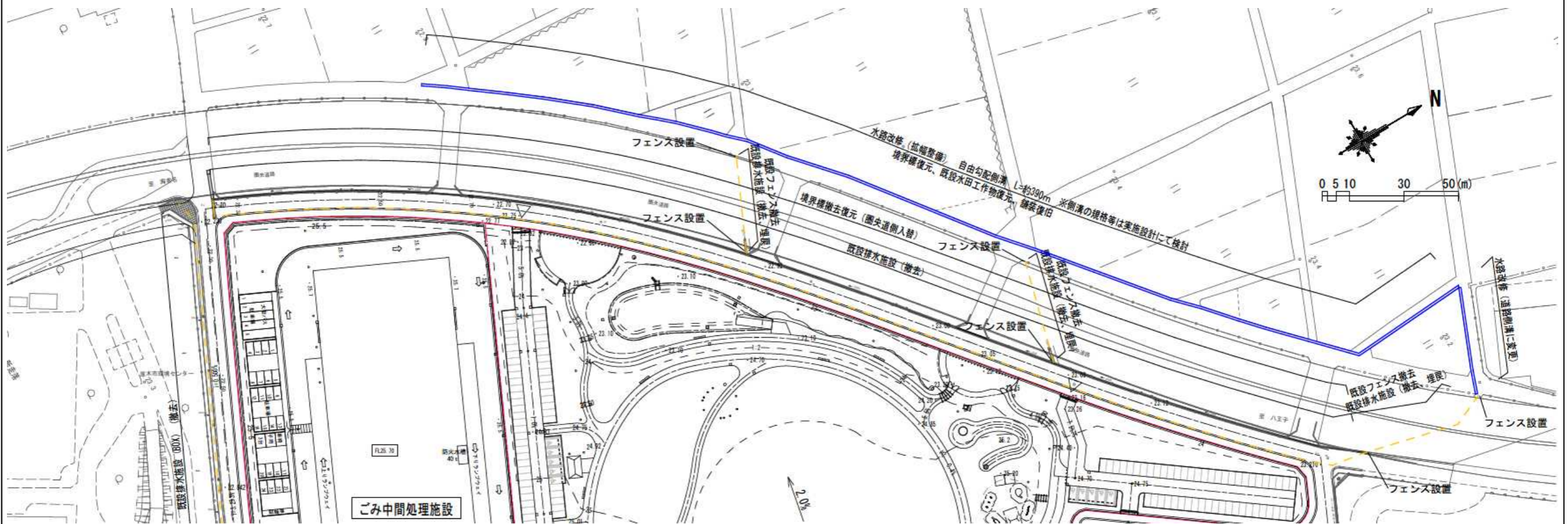


資料 10 用水路付替え計画平面図

【修正前】 要求水準書（令和2年10月21日修正）

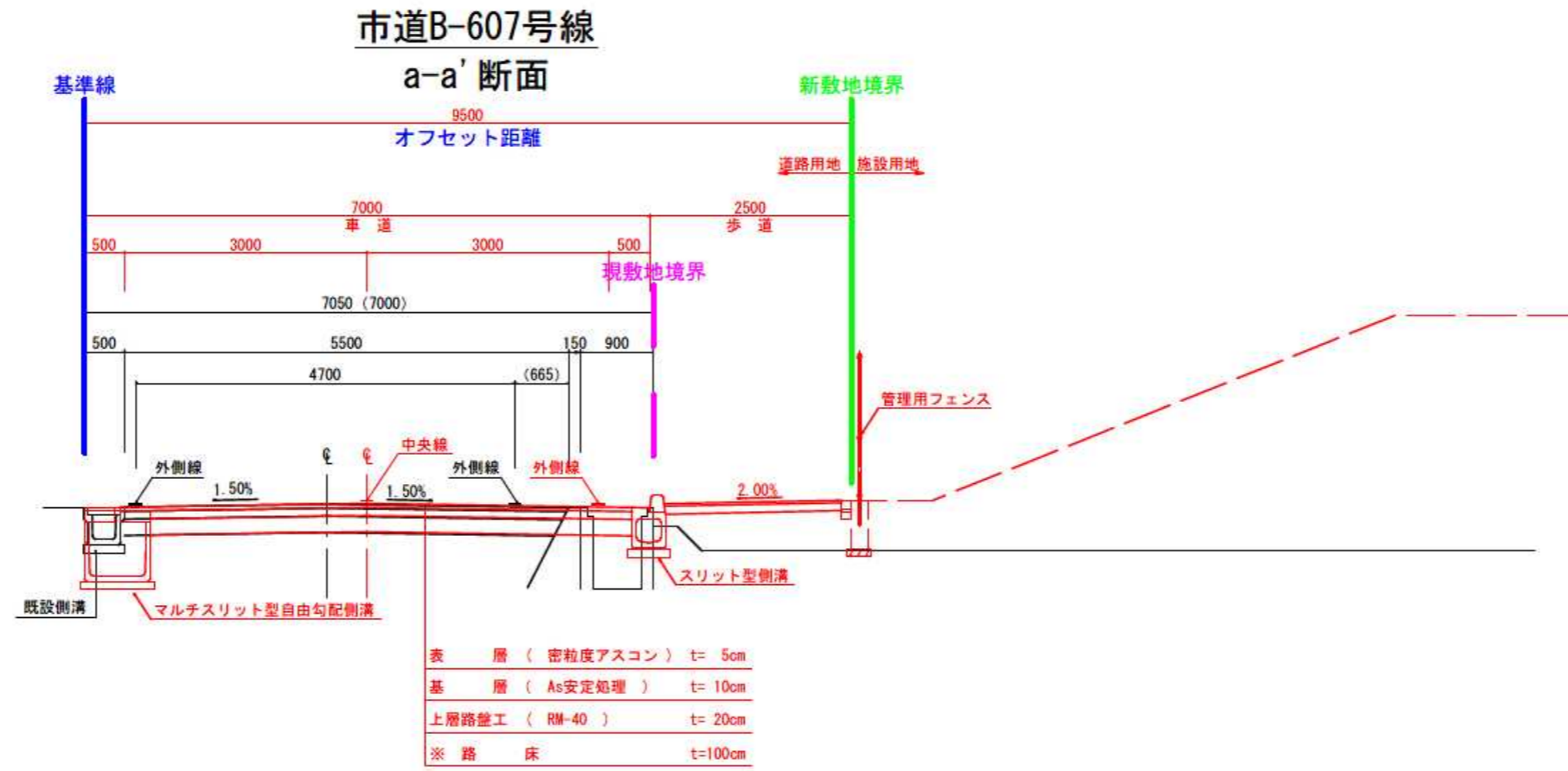


【修正後】 要求水準書（令和2年12月17日修正）



資料 13 外周市道標準断面図 (1)

【修正前】 要求水準書 (令和2年10月21日修正)



【修正後】 要求水準書 (令和2年12月17日修正)

